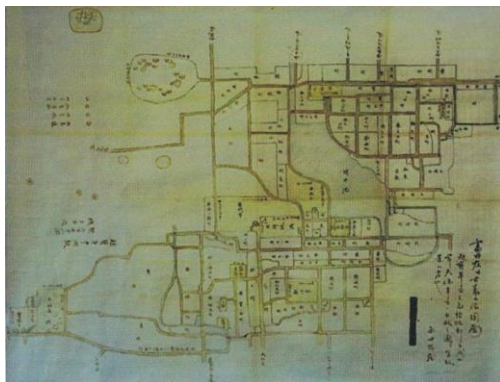


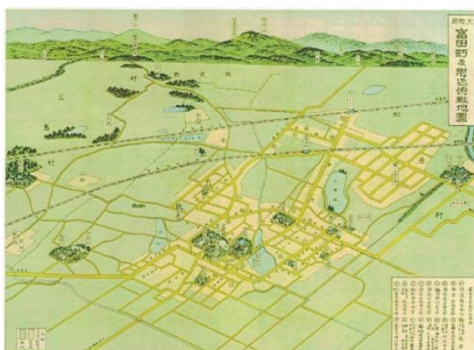
### 3-4. 富田の古代地図と現代を地図で学ぶ



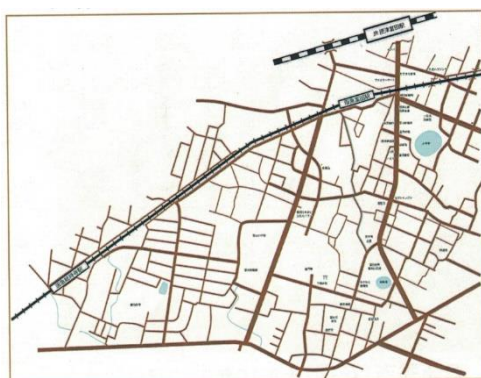
富田東岡宿絵図



天保(1830~1843)富田庄内古来之総図面

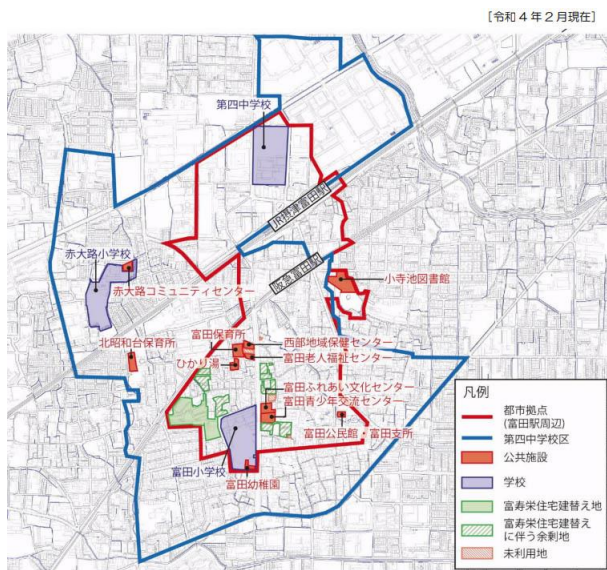


昭和7年に発行された俯瞰図



現在

### 3-5. 現在の富田地区とは



※01: 現在の富田の町域は、富田町1丁目~6丁目、富田丘町などとなっている。

※02: 富田地区まちづくり基本構想では、四中地区として富田まちづくりを考えています。

※03: 今後富田は、歴史豊かな、高槻市の副都心として発展していくと信じています。